



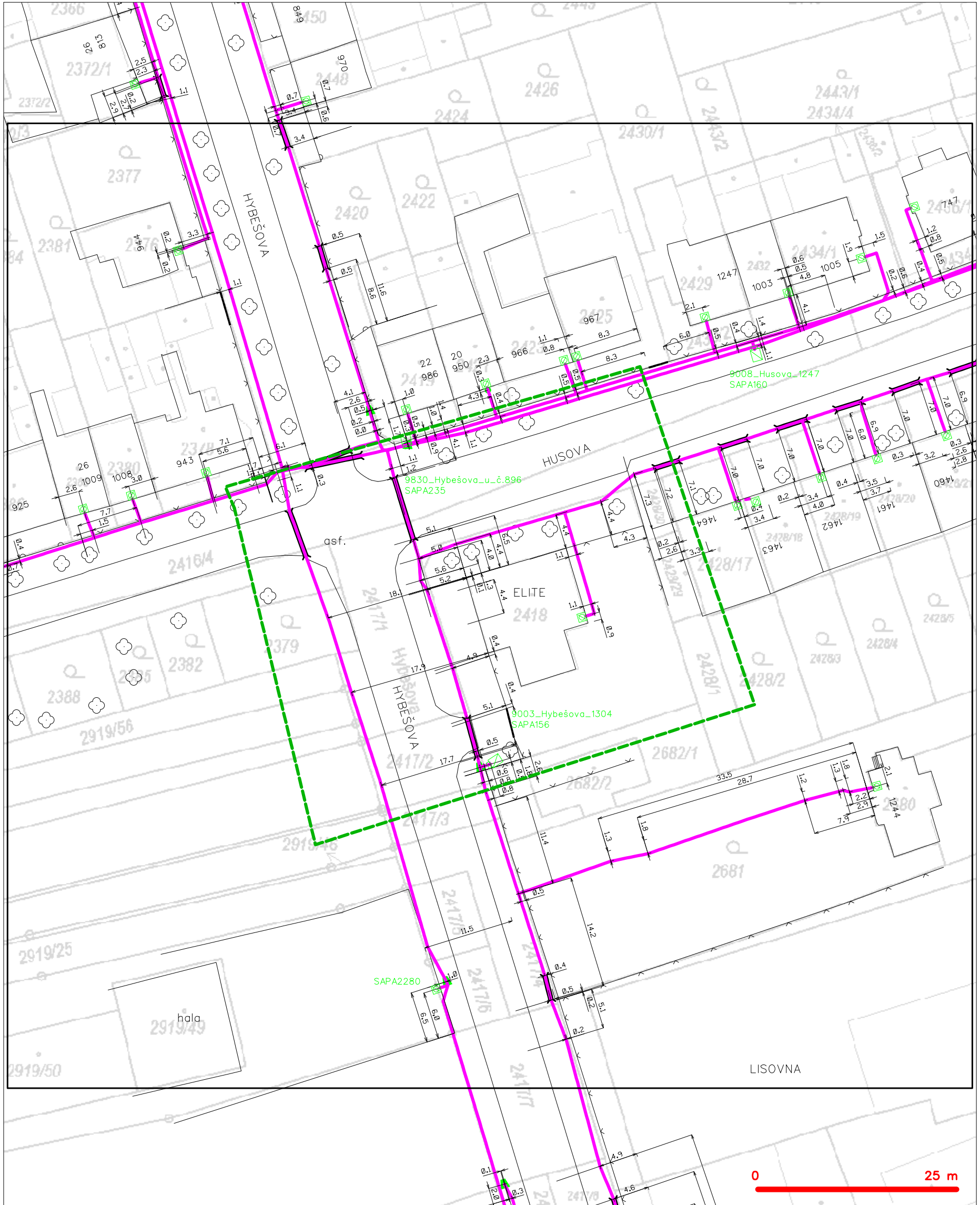
The image is a cadastral map of a residential area in Bratislava, Slovakia. It shows a grid of land parcels, many of which are marked with a 'P' and a number, indicating they are part of the 'P' category. A specific parcel, labeled 'P1' and '2418', is highlighted with a green dashed border. The map also shows streets, including 'Hydrošova', and a scale bar at the bottom right indicating 0 to 25 meters.

## LEGENDA

----- hranice zájmového území k vyjádření

  
CETIN a.s.  
Českomoravská 2510/19, Libeň  
190 00 Praha 9  
DIČ: CZ04084063  


## SITUAČNÍ VÝKRES - POLYGON 1



### LEGENDA

- |     |   |     |   |
|-----|---|-----|---|
| --- | hranice zájmového území k vyjádření           | --- | nezaměřený průběh optického kabelu, HDPE trubky |
| --- | NV přípojka, území s NV přípojkou CETIN       | --- | nebo souběh optického a metalického kabelu      |
| --- | zaměřený průběh metalického kabelu            | --- | radiové sítě, ochranné pásmo radiové sítě       |
| --- | zaměřený průběh optického kabelu, HDPE trubky | --- | nadzemní sítě                                   |
| --- | nebo souběh optického a metalického kabelu    | --- | neprovazované sítě                              |
| --- | nezaměřený průběh metalického kabelu          | --- | podzemní sítě cizí                              |
| --- | nadzemní sítě cizí                            | --- | sítě s NV                                       |
- kolektor, kabelovod